



ENTE NAZIONALE PER L'AVIAZIONE CIVILE

AEROPORTO "ANTONIO CANOVA"
DI TREVISO S. ANGELO
(LIPH)

MAPPE DI VINCOLO - FASE 2
LIMITAZIONI RELATIVE AGLI OSTACOLI ED AI
PERICOLI PER LA NAVIGAZIONE AEREA
(D.Lgs 151 del 15 marzo 2006 -
art.707 commi 1,2,3,4 del Codice della Navigazione)

codice tavola
PC39
TITOLO TAVOLA
Planimetria Catastale foglio F269_0001
con superficie di inviluppo
(Provincia di Treviso - Comune di Mogliano Veneto)

PROGETTISTA:
TECNO ENGINEERING 2C s.r.l.
Società di Ingegneria - TEC2
Elaborato:
Ing. Dipl. Danilo Lucioni
Verificato:
Arch. Niccolino Antenucci
Approvato:
Ing. Carlo Criscuolo

COMMITTENTE:
Aeroporto di Treviso spa
Via Nidoletto, n° 6/18
31100 TREVISO
Tel 0422/315111 Fax 0422/315129
PH progettazione:
Ing. Virginio Stramazzo
Resp. procedimento:
Ing. Virginio Stramazzo

APPROVAZIONE ENAC

LEGENDA

- CONFINI COMUNALI
- CONFINI PROVINCIALI

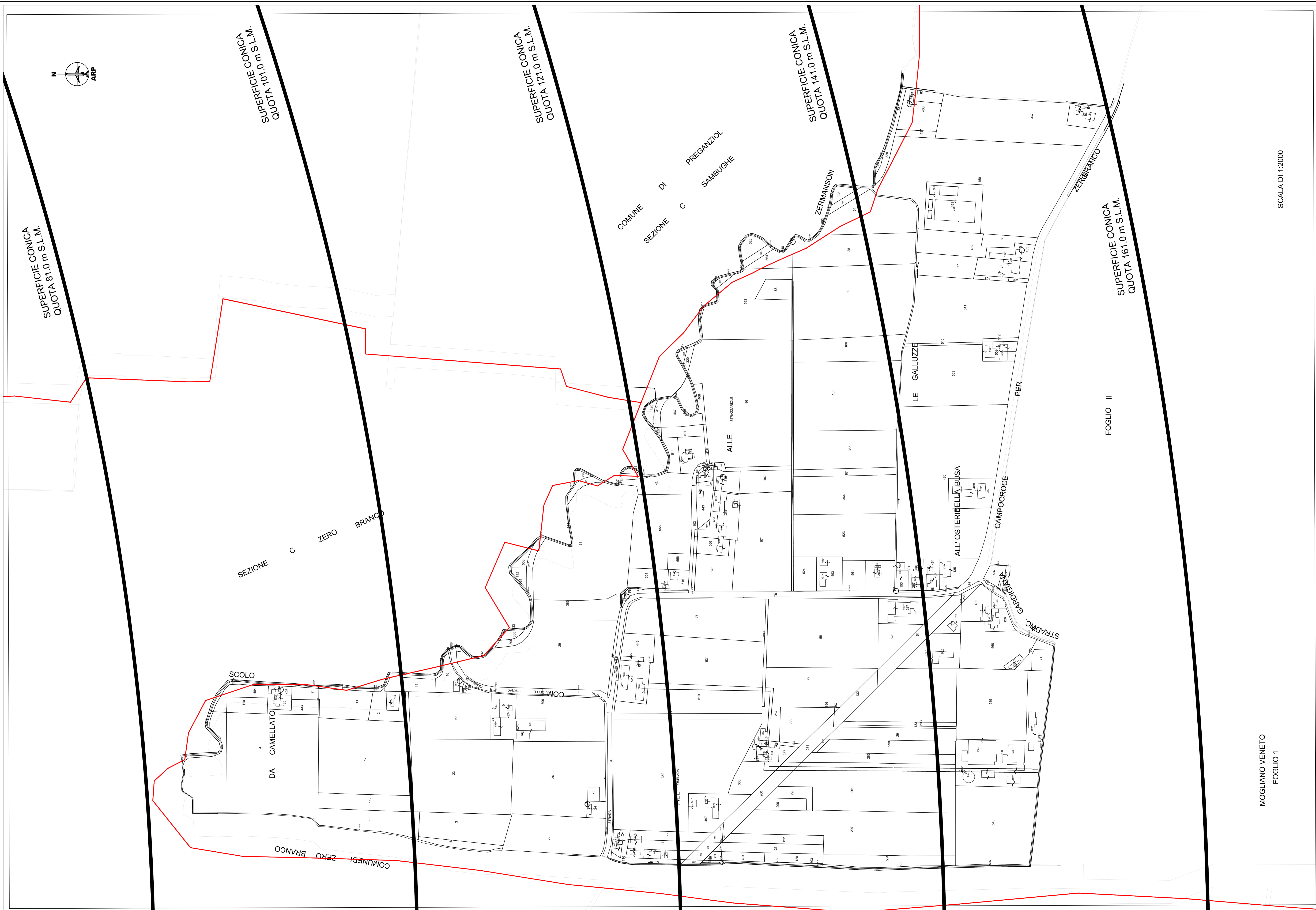
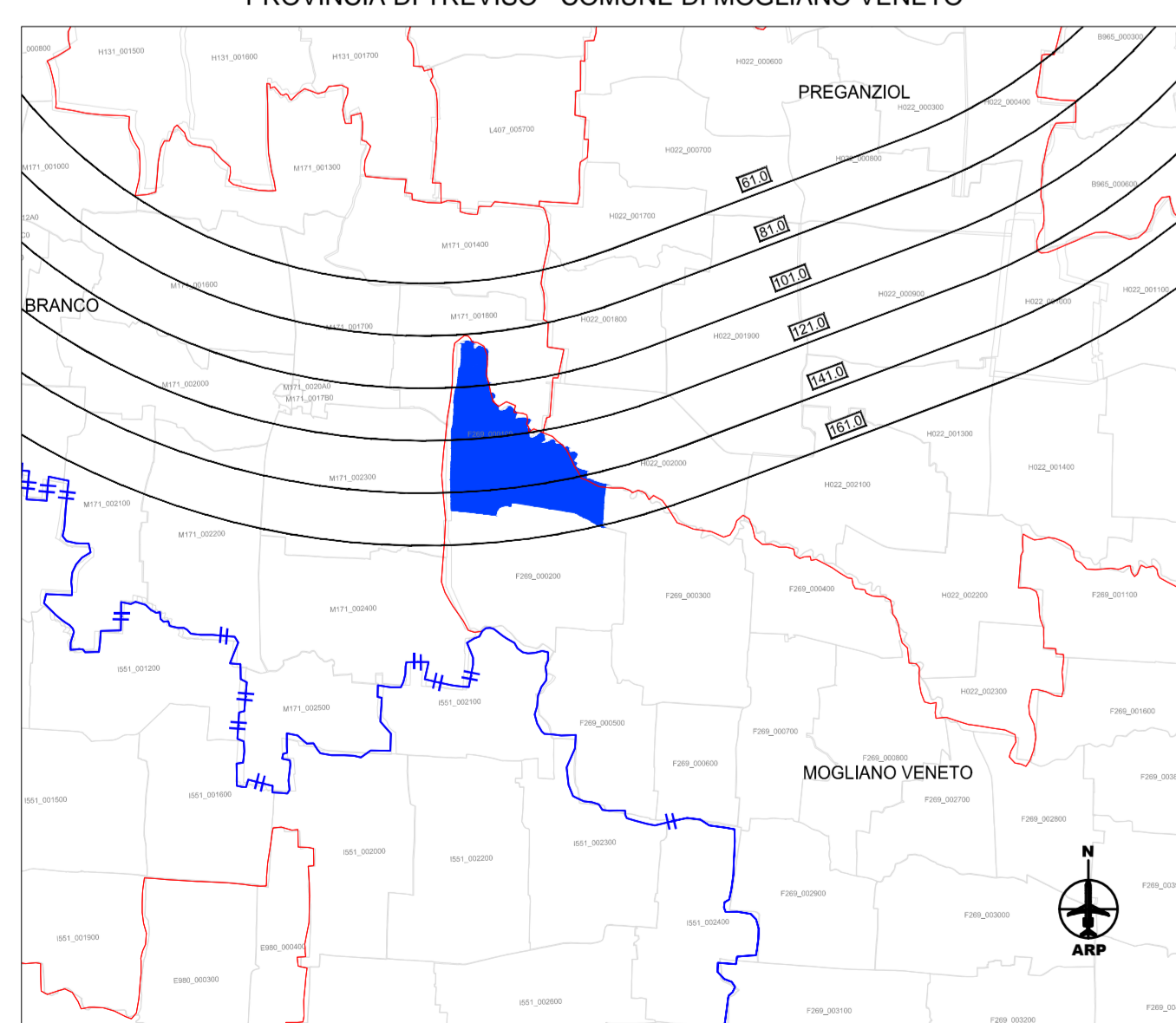
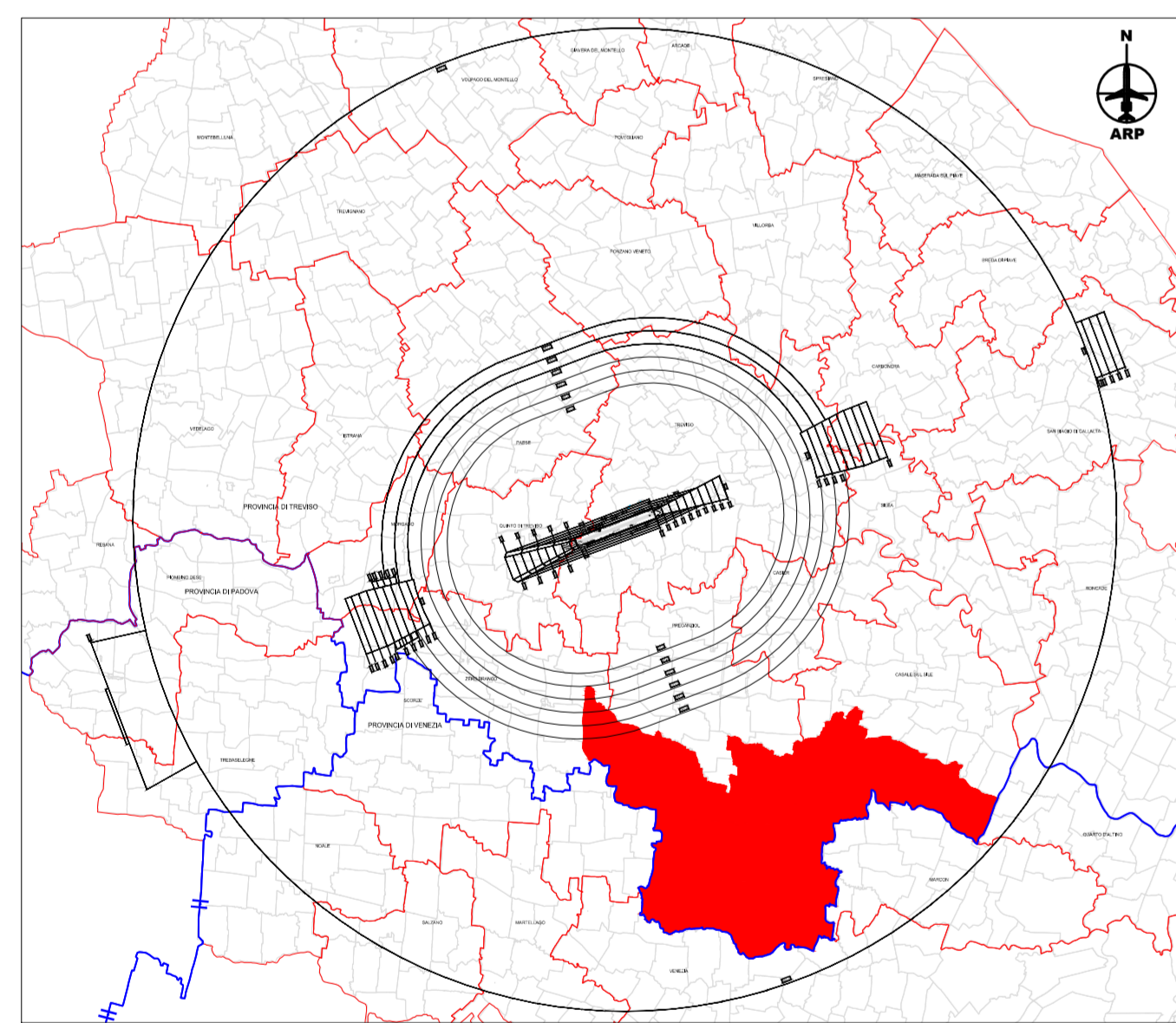
AEROPORTO "ANTONIO CANOVA" DI TREVISO S. ANGELO (LIPH)
CODICE ICAO "AD" STRUMENTALE DI PRECISIONE
Punto di riferimento di Aerodromo (A.R.P.):
45° 39' 03" Nord; 12° 11' 52" Est (WGS84)
Quota di aerodromo = m 17,98 m. s.l.m.
Quota soglia THR 07 = m 17,47 m. s.l.m.
Quota soglia THR 25 = m 16,10 m. s.l.m.
Quota fine pista RWY 07 = m 15,91 m. s.l.m.
Quota fine pista RWY 25 = m 17,30 m. s.l.m.

DISTANZE DICHIARATE

| PISTA | TORA | TODA | ASDA | LDA | SWY | CWY |
|--------|-------|-------|-------|-------|-----|-----|
| RWY 07 | 2.420 | 2.480 | 2.420 | 2342 | NIL | 60 |
| RWY 25 | 2.420 | 2.486 | 2.420 | 2.302 | NIL | 76 |

TIPOLOGIA DI OPERAZIONI
RWY 07 AVVICINAMENTI STRUMENTALI DI PRECISIONE
RWY 25 AVVICINAMENTI A VISTA

DATA ELABORAZIONE: NOVEMBRE 2015



SCALA DI 1:2000

MOGLIANO VENETO
FOGLIO 1